




1. Court-Saint-Etienne Centre
2. Limauges
3. Le Ruchau
4. Beurieu
5. Faux
6. Sart-Messire-Guillaume
7. Tangissart
8. La Roche

0 250 500 1 000
Meters

Légende

-  Voie express (RGG 2)
-  Réseau autorisé aux poids lourds
-  Localisation des interdictions



Service public de Wallonie

DIR. GEN. OPERATIONNELLE MOBILITE ET VOIES HYDRAULIQUES
DEPARTEMENT DE LA STRATEGIE DE LA MOBILITE
DIRECTION DE LA PLANIFICATION DE LA MOBILITE

PCM
Court-St-Etienne



Mobilité Court-Saint-Etienne

Carte 6 : Réseau Poids-Lourds